

Plan général d'affectation

Septembre 2017



1 : 2'000

Approuvé pour l'enquête publique par la Municipalité dans sa séance du 16.08.2016

La Syndique : La secrétaire :

Approuvé pour l'enquête publique complémentaire par la Municipalité dans sa séance du 29.08.2017

La Syndique : La secrétaire :

Soumis à l'enquête publique du 24.08 au 23.09.2016

La Syndique : La secrétaire :

Soumis à l'enquête publique complémentaire du 06.09 au 05.10.2017

La Syndique : La secrétaire :

Adopté par le Conseil général dans sa séance du 06.12.2017

La Présidente : La secrétaire :

Approuvé préalablement par le Département compétent

La Cheffe du département : Lausanne, le :














Mis en vigueur, le :


 Jaquier Pointet SA
 Géomètres brevetés
 Rue des Pêcheurs 7
 Case postale
 1401 Yverdon-les-Bains
 024 424 60 70
 www.japo.ch
 info@japo.ch






LEGENDE

 Limite communale

AFFECTATIONS

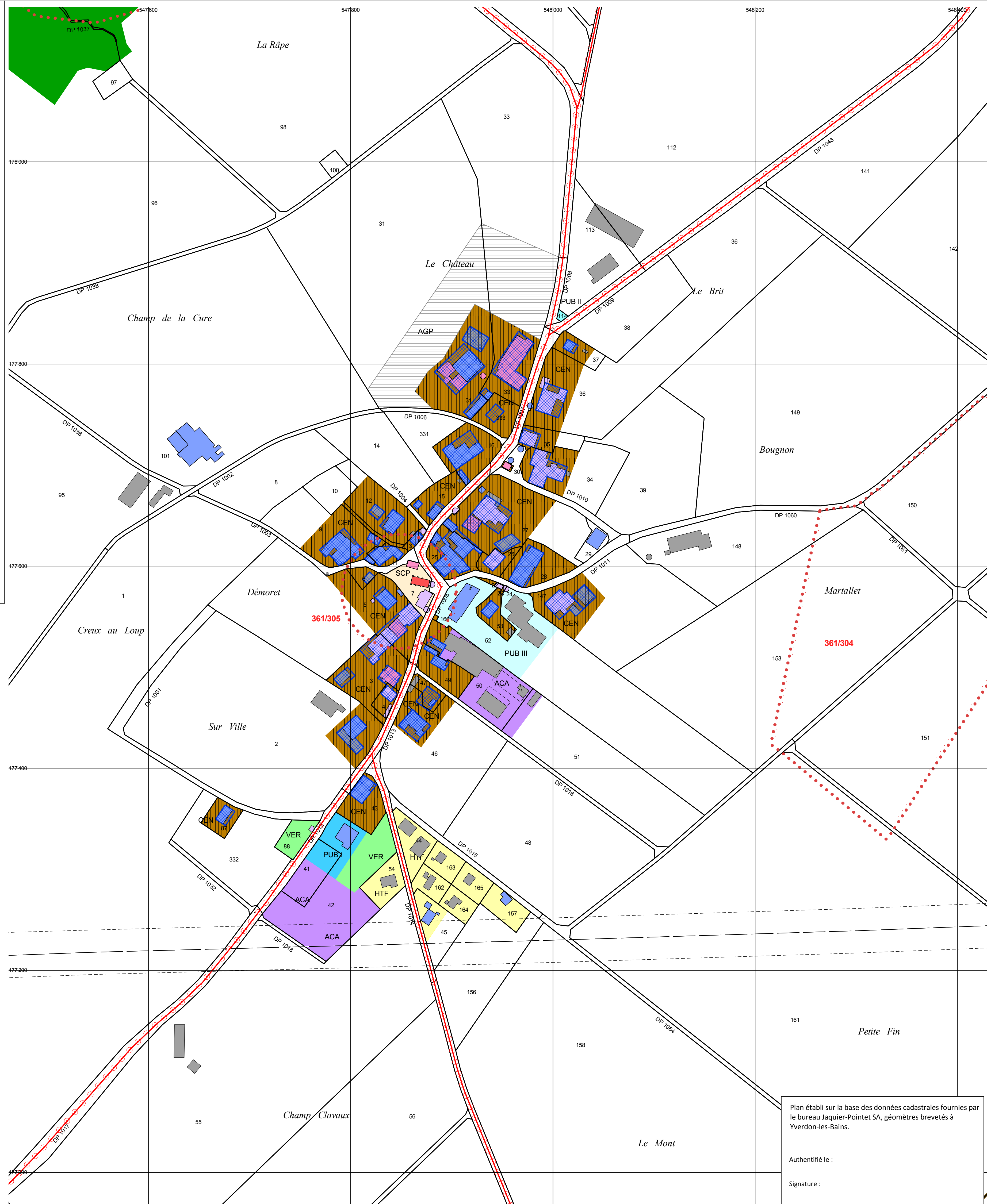
-  Zone village (CEN)
-  Aire de construction
-  Aire de prolongement des constructions
-  Zone d'habitation de très faible densité (HTF)
-  Zone d'activités artisanales (ACA)
-  Zone d'installations publiques I (PUB I)
-  Zone d'installations publiques II (PUB II)
-  Zone d'installations parapubliques (PUB III)
-  Zone de site construit protégé (SCP)
-  Zone de verdure (VER)
-  Zone agricole (AGR)
-  Zone agricole protégée (AGP)
-  Aire forestière (FOR)

PATRIMOINE

-    Bâtiments et objets en note "1", "2", "3", "4" selon recensement architectural
-  Régions archéologiques
-  Voie de communication historique d'importance nationale ou locale

ENVIRONNEMENT

-  Ligne à haute tension (distance ORNI)



Plan établi sur la base des données cadastrales fournies par le bureau Jaquier-Pointet SA, géomètres brevetés à Yverdon-les-Bains.

Authentifié le :

Signature :

Plan g n ral d'affectation



Septembre 2017

1 : 2'000

Approuv  pour l'enqu te publique par la Municipalit  dans sa s ance du 16.08.2016

La Syndique : *N. B. / A* La secr taire : *s Brunel*

Approuv  pour l'enqu te publique compl mentaire par la Municipalit  dans sa s ance du 29.08.2017

La Syndique : *N. B. / A* La secr taire : *s Brunel*

Soumis   l'enqu te publique du 24.08 au 23.09.2016

La Syndique : *N. B. / A* La secr taire : *s Brunel*

Soumis   l'enqu te publique compl mentaire du 06.09 au 05.10.2017

La Syndique : *N. B. / A* La secr taire : *s Brunel*

Adopt  par le Conseil g n ral dans sa s ance du 06.12.2017

La Pr sidente : *[Signature]* La secr taire : *[Signature]*

Approuv  pr alablement par le D partement comp tent

La Cheffe du d partement : *[Signature]* Lausanne, le : **25 OCT. 2018**

Mis en vigueur, le : **26 OCT. 2018**

CERTIFIE CONFORME
Service du d veloppement territorial

